

MAPA DO CEŁÓW PROJEKTOWYCH Pk. 1
 Nr ewid. zgłoszenia : GK.III.6640.1.5784.2019
 Miejscowość : **Nowe Kościeliska, dz. 34**
Stare Kościeliska, dz. 132
 Jednostka ewidencyjna : 141706_2 : Osieck
 Obręb : 141706_2.0007 : Nowe Kościeliska
 141706_2.0012 : Stare Kościeliska
 Skala 1:500
 Ark. mapy zasadniczej : numeryczna
 Układ współrzędnych płaskich 2000 strefa 7
 Układ wysokości PL-EVRF2007-NH
 Mapę opracował : 27.01.2020r.

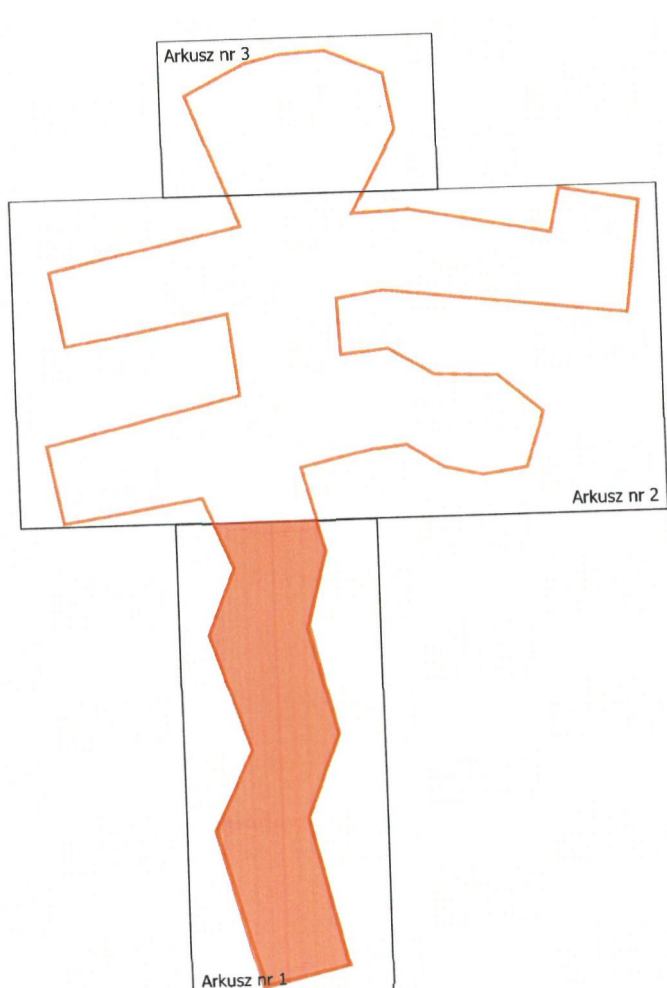
Nie wyklucza się istnienia na terenie również urządzeń podziemnych, które nie zostały zgłoszone do inwentaryzacji geodezyjnej.

Treść mapy w obszarze oznaczonym kolorem pomarańczowym w zakresie granic działek ewidencyjnych, konturów użytków gruntowych, konturów klas glebowych jest zgodna z treścią mapy ewidencyjnej.

Mapa została wykonana bez ustalenia obciążień, o których mowa w § 80.4 rozporządzenia MSWiA z dnia 09.11.2011r.




**BIURO USŁUG
 GEODEZYJNO-KARTOGRAFICZNYCH**
 Tadeusz Bokus
 08-400 Garwolin, ul. Kosiłkowska 52 lok. 8
 tel. 25 892 14 14, kom. 601 953-978
 NIP: 826-100-79-56

GEODETA UPRAWNIONY
 Tadeusz Bokus
 nr upr. G.U.G. I.K. 6426



| | |
|----------------------------------------------------------------------------------------------------------------------------------------------------------------------------------------------------------------------------------|--------------------------------------------------------------------------------------------------------------------------------------------------------------|
| Pobawiacz się, że niniejszy dokument został opracowany w wyniku prac geodezyjnych i kartograficznych, których skutkiem są dane techniczne wpisane do ewidencji materiałów planimetrycznych (zob. geodezyjny) i kartograficznych. | |
| Dział prowadzący geodezyjne prace | Starosta Osiecki |
| Identyfikator ewidencyjny materiału źródła - opisana technicznie | P.1417.2020.02.1 |
| Data wpisania operatu technicznego do ewidencji materiałów źródła | 2020-02-12 |
| Imię, nazwisko i podpis osoby reprezentującej państwo |  Tadeusz Bokus Geodeta uprawniony Wydział Geodezji i Kartografii |



LEGENDA
 sić wodociągowa PEI100 SDR17 DN110
 hydrant nadziemny
 węzeł

| | | |
|-------------------------------------------------------------------------------------------------------|--------------------------------------------------------------------------------------------------------------------------------------------------------|----------------------------|
| Projektant: mgr inż. Sławomir Baran ul. Jagodzińska 40 tel. 602 595 679 / 606 364 645 | Investor: Gmina Osieck ul. Rynek 1 08-455 Osieck | Stadium: P.B. |
| Projektant: mgr inż. Sławomir Baran ul. Jagodzińska 40 tel. 602 595 679 / 606 364 645 | Investycja: SIĘĆ WODOCIĄGOWA W MIEJSCOWOŚCI NOWE KOŚCIELISKA, STARE KOŚCIELISKA, GM. OSIECK jednostka ewidencyjna: 141706_2: Osieck | Data: 11.03.2020 |
| Projektant: mgr inż. Daniel Baran ul. Jagodzińska 40 tel. 602 595 679 / 606 364 645 | Nazwa rysunku: Projekt zagospodarowania terenu | Skala: 1: 500 |
| | | Nr rys.: 1 |

Punkty graniczne wyróżnione liczbą inną niż '1'
 nie spełniają wymagań rozporządzenia w sprawie E.GIB
 lub obowiązujących standardów technicznych.